



«СОГЛАСОВАНО»
Д. А. Нисковских
Глава Администрации Сыертского
городского округа
«06» 2018 г.



«УТВЕРЖДАЮ»
И. В. Земельнова
Директор МАО ВСОШ
г. Сыерть
20 сентября 2018 г.



«СОГЛАСОВАНО»
М. А. Мишарин
Врио Начальника ОГИБДД МО МВД
России "Сыертский" капитан
полиции
«06» 2018 г.

ПАСПОРТ

1

дорожной безопасности

Муниципального автономного общеобразовательного учреждения
«Вечерняя (сменная) общеобразовательная школа» г. Сыерть

Общие сведения

Муниципальное автономное общеобразовательное учреждение
«Вечерняя (сменная) общеобразовательная школа» г. Сысерть

Тип ОУ _общеобразовательная школа

Юридический адрес ОУ: __624022, Свердловская область, г. Сысерть, ул. Коммуны, 20

Фактический адрес ОУ: 624022, Свердловская область, г. Сысерть, ул. Коммуны, 20

Руководители ОУ:

Директор Емельянова Марина Николаевна (834374) 7-40-46

Заместитель директора

по учебной работе Челнокова Наталья Сергеевна (834374) 7-40-46

Ответственные работники от муниципального органа образования: специалист
Управления образования администрации Сысертского городского округа
Сидорова Анна Александровна 7-14-06

Ответственные от Госавтоинспекции государственный инспектор дорожного
надзора ОГИБДД
ст. лейтенант полиции Николаев Алексей Вячеславович 6-63-53

Ответственные работники за мероприятия по профилактике
детского травматизма Бугрова Екатерина Николаевна,
учитель ОБЖ(834374) 7-40-46

Количество учащихся __ 176 _____

Наличие уголка по БДД _____ имеется, в фойе _____

(если имеется, указать место расположения)

Наличие класса по БДД _____ нет _____

Наличие автогородка (площадки) по БДД _____ нет _____

Наличие автобуса в ОУ _____ нет _____

Время занятий в ОУ:

1-ая смена: 13:30 – 17:10

2-ая смена: 17.30 – 21.15

3

Телефоны оперативных служб:

_____ 02 _____

_____ 102 _____

Содержание

1. План-схемы ОУ.

Фото 1 Пешеходный переход



Фото 2 Пешеходный переход






Фото 3 Пешеходный переход



Место разгрузки

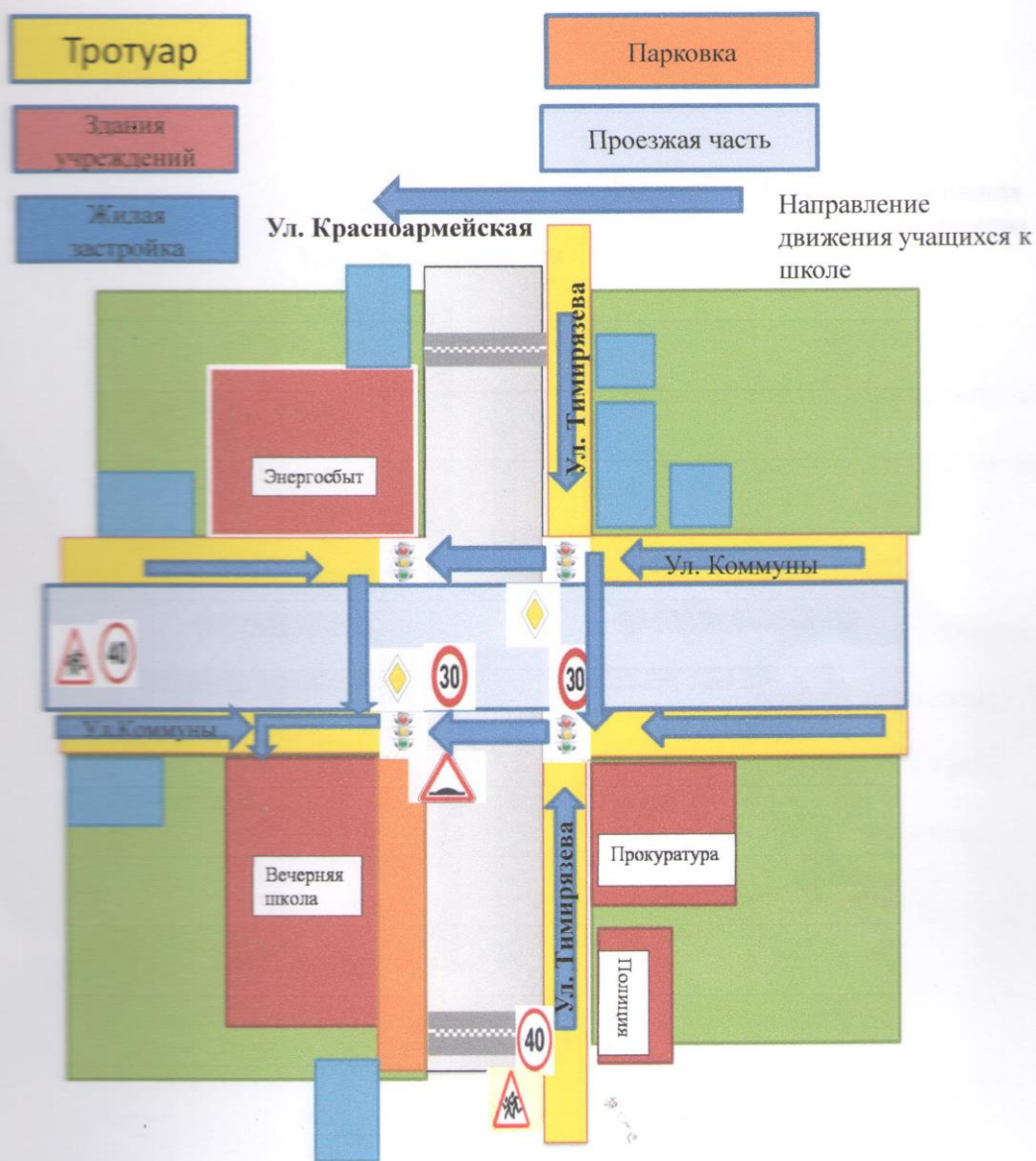


Схема 1. Организация дорожного движения в непосредственной близости от образовательного учреждения с размещением соответствующих технических средств, маршруты движения детей и расположение парковочных мест.

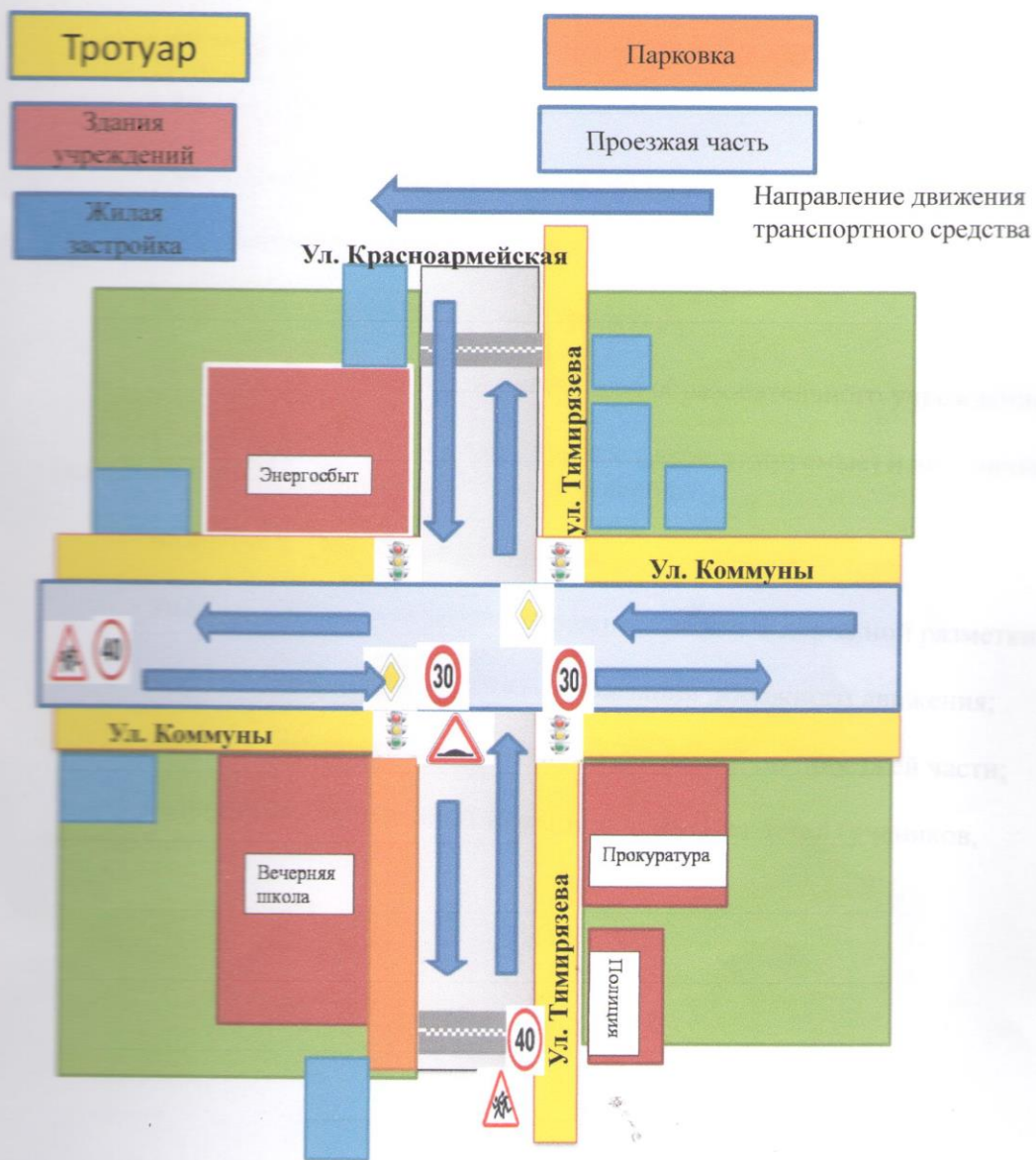


Схема 2. Организация дорожного движения транспортных средств в непосредственной близости от образовательного учреждения

2. Территория, указанная в схеме, включает в себя:

- образовательное учреждение;
- автомобильные дороги и тротуары;

3. На схеме обозначено:

- расположение жилых домов, зданий и сооружений;
- сеть автомобильных дорог;
- пути движения транспортных средств;
- пути движения детей (учеников) в/из образовательного учреждения;
- уличные (наземные – регулируемые / нерегулируемые) и внеуличные (наземные и подземные) пешеходные переходы;
- названия улиц и нумерация домов.
- дислокация существующих дорожных знаков и дорожной разметки;
- другие технические средства организации дорожного движения;
- направление движения транспортных средств по проезжей части;
- направление безопасного маршрута движения детей (учеников, обучающихся);

